





BERRUECO

07 Ruta de Peña Alta



 Distancia: 17,4 km


 Dificultad técnica: Fácil


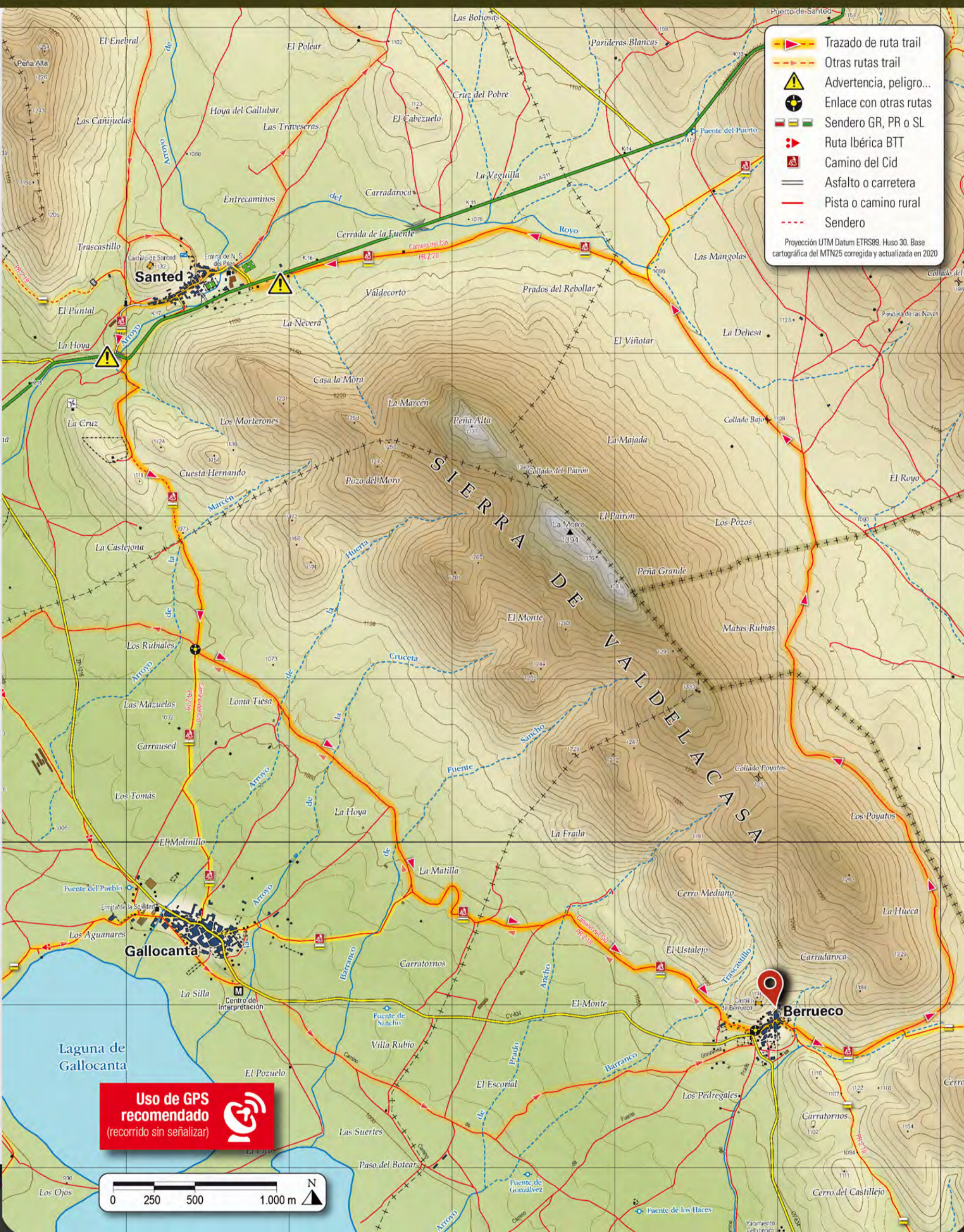
 Tiempo estimado: 1 h 50 m

 Salida: Berrueco y Santed

 Tipo de recorrido: Circular

 Ascenso acumulado: 212 m

 Orientación: Fácil

 Enlaces: Sí (ver mapa)


Comenzamos el recorrido en la **Plaza Diputación**. Nos dirigimos hacia el este, por un camino que poco a poco asciende y gira a la izquierda, en el km 2,1 de nuestra ruta, introduciéndonos en un paisaje de pinar, rebollos y estepas. A nuestra derecha se divisa al fondo la localidad de Castejón de Tornos, que poco a poco va quedando atrás.


Tras cruzar la carretera A-211 entramos en Santed, km 9,4 de nuestra ruta. Pasamos por el centro de la localidad para volver a cruzar la carretera y comenzar la subida al campo de tiro (km 11,1), desde donde podremos disfrutar de unas vistas espectaculares de la **Laguna de Gallocanta**, con sus diferentes paisajes y ecosistemas.

A partir de aquí entramos en un bonito sendero balizado que se nos hace un poco corto, pero se agradece la protección que nos ofrecen las encinas que lo bordean.

Al término del sendero (km 12,5 de la ruta) seguimos el camino, que con poco desnivel recorre el pie de la sierra hasta **Berrueco**, donde encontramos el final de la Ruta de Peña Alta.



Enlace con Ruta 25 (Santed) y Ruta 12 (Gallocanta)



Descarga la ficha y el track en:

www.ibericatrail.es