



## LECHÓN


16 Ruta del Arroyo del Orcajo 
 Distancia: 13,3 km


 Dificultad técnica: Fácil


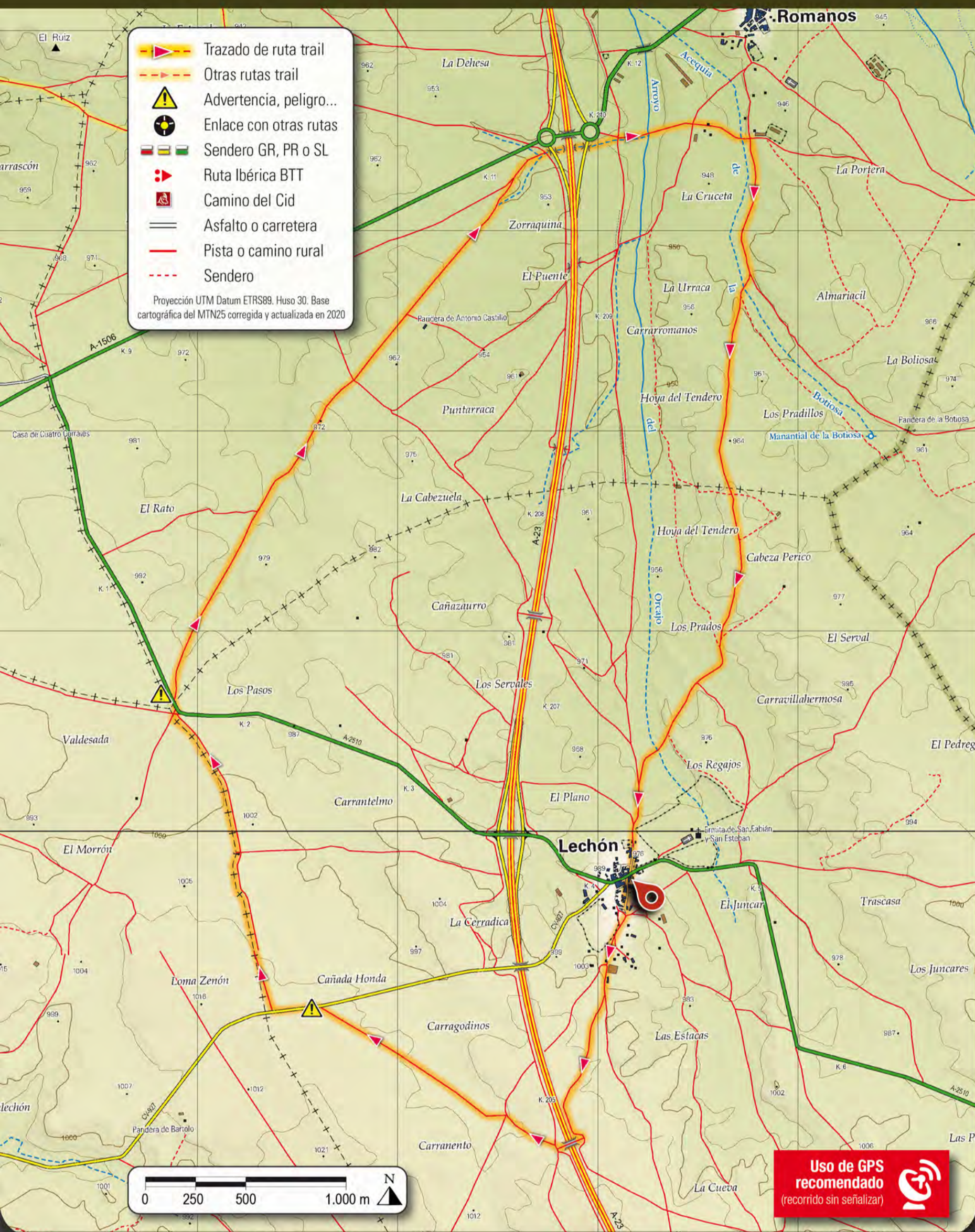
 Tiempo estimado: 1 h 10 m

 Salida: Lechón

 Tipo de recorrido: Circular

 Ascenso acumulado: 76 m

 Orientación: Fácil

 Enlaces: No



Comenzamos el recorrido en la **Plaza de la Iglesia** hacia el sur para cruzar la autovía A-23. Enseguida entramos en caminos rurales de buen firme y extensas llanuras. Cruzamos la carretera CV-927 en el km 3 de nuestra ruta y más adelante la A-2510 en el km 4,9. Leve descenso hasta el km 8,4 donde pasamos bajo la autovía A-23.

Ahora tomamos dirección este, pasamos el **Arroyo del Orcajo** donde tendremos, seguramente, agua todo el año. La sortearemos por la derecha y enseguida veremos las proximidades de **Romanos** a la izquierda.

En el km 9,5 comenzamos un leve ascenso hacia Lechón, dejando Romanos tras nuestros pasos, por camino fácil que nos llevará, en ligero ascenso, de vuelta a **Lechón** donde encontramos el final de la Ruta del Arroyo del Orcajo.



**Precaución: tramo de 230 m por carretera**



Descarga la ficha y el track en:

[www.ibericatrail.es](http://www.ibericatrail.es)