



ORCAJO

22 Ruta del Pinsapar



 Distancia: 15 km

 Dificultad técnica: Difícil


 Tiempo estimado: 2 h

 Salida: Orcajo

 Tipo de recorrido: Circular

 Ascenso acumulado: 526 m

 Orientación: Fácil

 Enlaces: Sí (ver mapa)


Comenzamos el recorrido en la **Plaza Mayor** para iniciar un descenso, en un pequeño tramo, por buen camino. Enseguida tomaremos una senda a nuestra izquierda, en el km 1,5, por el que ascenderemos a media ladera hasta el **camino de la cabañera de Cubel** (km 2,8).

Ahora un leve ascenso nos dejará al pie del cortafuegos en el km 5, que es la mayor pendiente de nuestra ruta.


Al término del cortafuego encontramos buen camino, que nos llevara hasta el **Collado Rubio**, km 8, paso entre las vertientes norte y sur de la sierra.

Ahora iniciamos un leve ascenso, hasta el comienzo de la senda, que nos llevará al corazón del **Pinsapar** (km 9,2), la joya botánica de la Comarca Campo de Daroca. Desde aquí, por buen camino con vistas al Valle del Jiloca, alcanzamos sin mucho esfuerzo la **Fuente del Villar**, en el km 11,1. Desde aquí, descenderemos por buen camino hasta **Orcajo**, donde encontramos el final de la Ruta del Pinsapar.

UTM DESARROLLOS 2020



Enlace con Ruta 25 (Santed)



Descarga
la ficha y el track en:

www.ibericatrail.es

