



SANTED


25 Ruta del Mojón




Distancia: 16,2 km



Dificultad técnica: Fácil

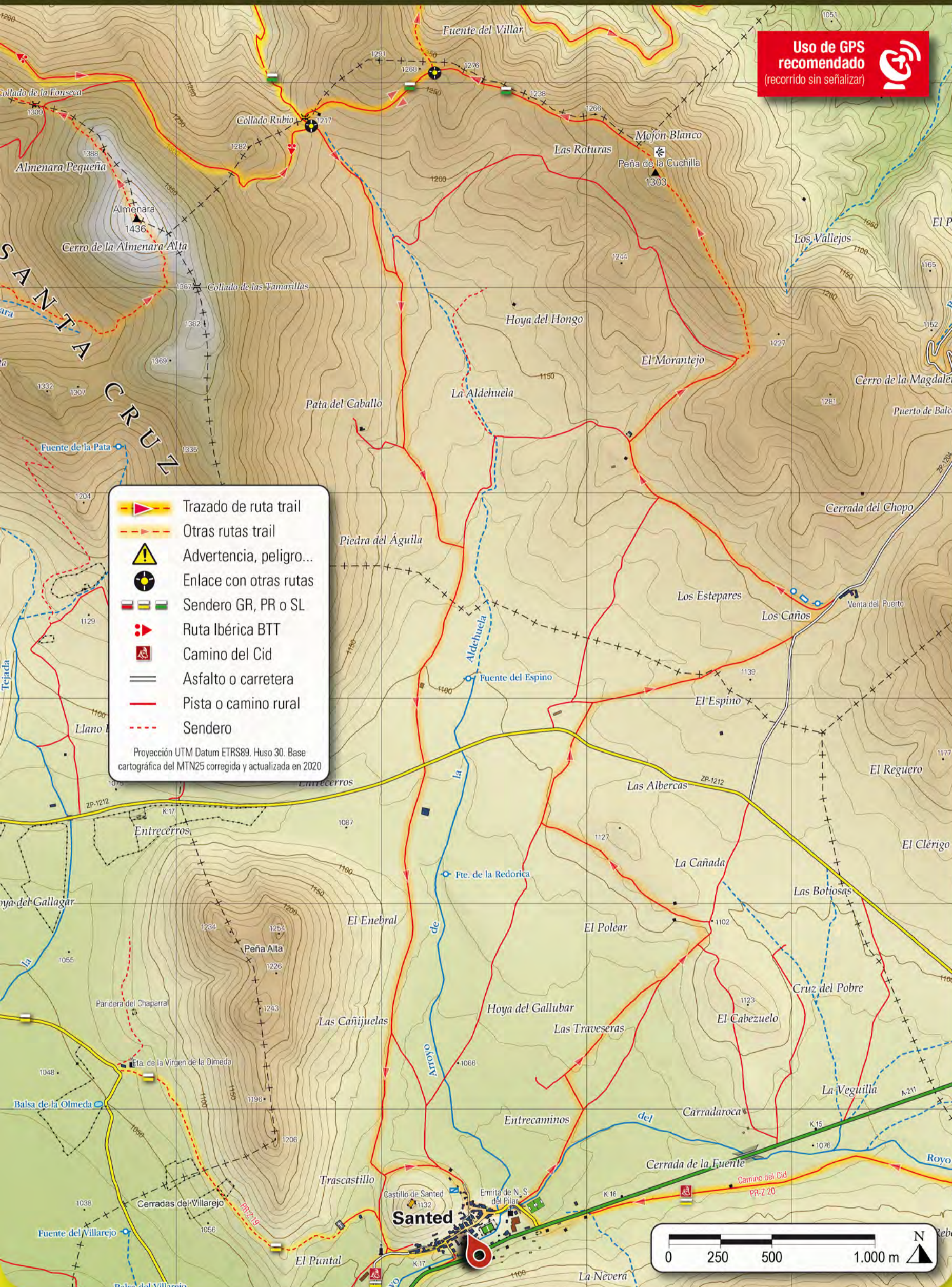

Tiempo estimado: 1 h 45 m


Salida: Santed


Tipo de recorrido: Circular


Ascenso acumulado: 287 m


Orientación: Fácil


Enlaces: Sí (ver mapa)


Comenzamos el recorrido en la **Plaza Lucas Traid**, dirección norte, por buenos caminos en ligero ascenso. Cruzaremos la carretera de Used, ZP-1212, en el km 3,4 de nuestra ruta.

Pasaremos cerca de la **Venta del Puerto**, antigua parada en el **Camino Real Molina de Aragón a Daroca**. Seguimos nuestro leve ascenso en dirección a la sierra para encontrar los campos de cultivo donde termina el camino (km 7) a 1.220 metros de altitud y desviarnos a la izquierda, ahora campo a través, con dirección al punto más alto con vistas al norte del Valle del Jiloca y Balconchán y al sur la Depresión de Gallocanta.


En lo más alto de nuestra ruta que corresponde con el km 8, (**Cerro Mojón Blanco** a 1.300 metros de altura), comenzamos el descenso ahora por la orilla del **Pinar de Orcajo y Balconchán** hasta la zona más cercana del recorrido a los **pinsapos** (donde comienza una senda que baja al bosque más denso que hay de esta especie en la sierra), km 9 a 1.269 metros de altitud.

A partir de este punto descendemos al **Collado Rubio** km 10, y prosigue nuestro descenso, ahora viendo la localidad de Santed en la lejanía. Cruzamos de nuevo la carretera ZP-1212 y rodearemos por el norte el **Cerro del Castillo** para terminar en **Santed**, donde encontramos el final de la Ruta del Mojón.

UTM DESARROLLOS 2020



Enlace con Ruta 22 (Orcajo) y Ruta 7 (Berrueco)



Descarga
la ficha y el track en:

www.ibericatrail.es