


VALDEHORNA


30 Ruta Marronil




 Distancia: 13,6 km


 Dificultad técnica: Moderada


 Tiempo estimado: 1 h 45 m

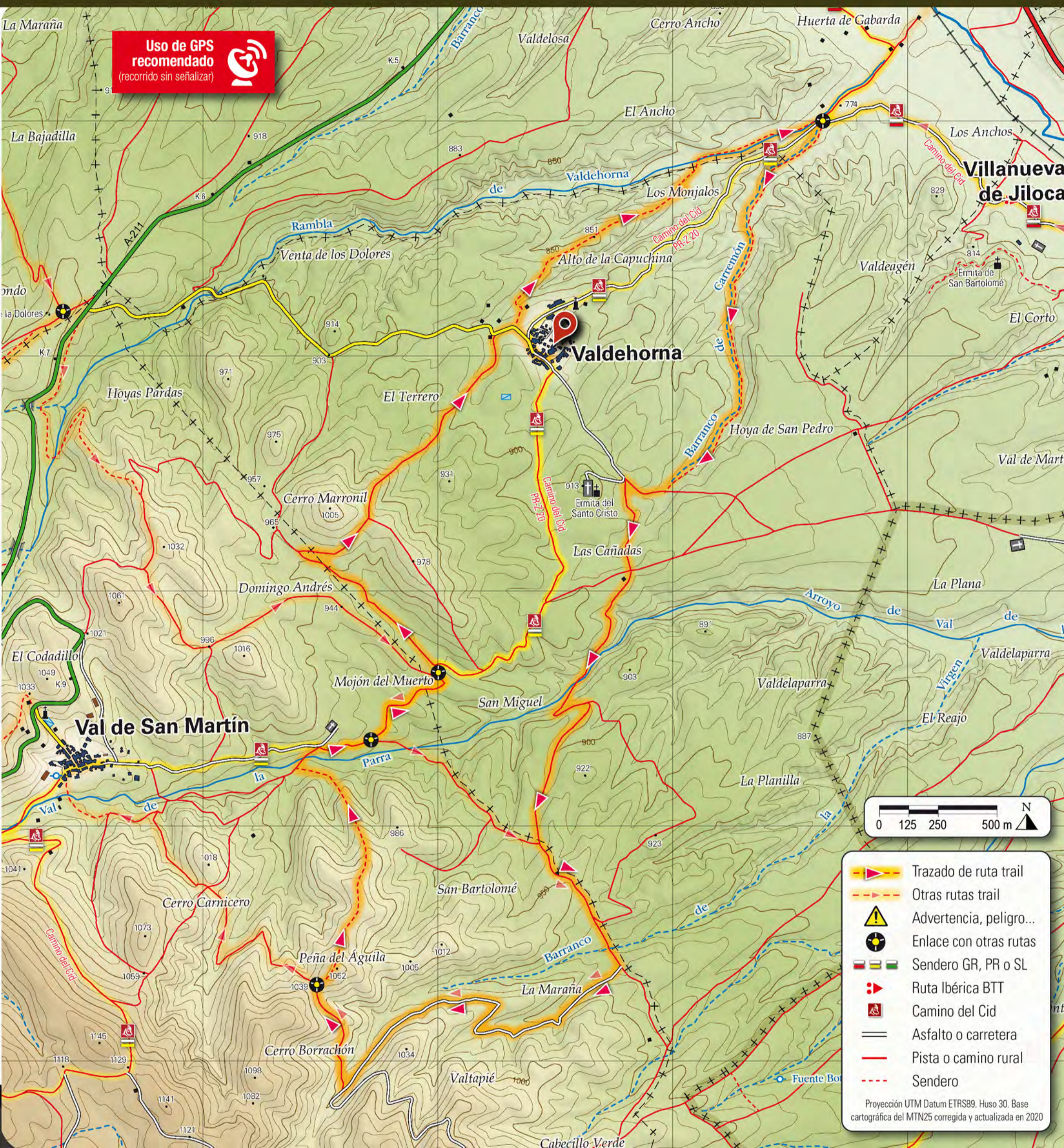
 Salida: Valdehorna

 Tipo de recorrido: Circular

 Ascenso acumulado: 356 m

 Orientación: Moderada

 Enlaces: Sí (ver mapa)




Comenzamos el recorrido en la **Plaza Mayor**. En un sube y baja continuo recorreremos este espacio de colores cambiantes según la apoca del año comenzando con el descenso por la **Rambla de Valdehorna** que abandonamos en el km 2,2, para comenzar a ascender por el **Barranco de Carremón** hacia la zona de los pinares.

En el km 5,2 tenemos un corto pero fuerte repecho, al cruzar el **Arroyo de Val de la Parra**, hasta el comienzo del pinar en el km 7,3. Tenemos buen camino, descansos y ascensos con descensos posteriores que nos animarán a tomar la subida leve pero continua del sombreado camino que recorre el pinar.

De vuelta a cruzar **Val de la Parra** en el km 11, comenzamos un leve descenso que nos dura poco, ante la subida al **Cerro Marronil** (1.005 metros de altitud en el km 12,8).

Ahora sí, tenemos el final de ruta a nuestros pies, con un descenso pronunciado que nos dejará en **Valdehorna**, donde encontramos el final de la Ruta Marronil.

 Enlace a Ruta 29 (Val de San Martín) y 32 (Villanueva de Jiloca)



Descarga la ficha y el track en:

www.ibericatrail.es